






















Studio Geologico Dott. Geol. Alessandro Murratzu  
 Via Silvio Pellico, 14/16  
 Certaldo (FI) - Tel. 0571/651312

- Legenda**
-  IMP    Unità litologica a permeabilità molto scarsa
  -  SP-P    Unità litologica a permeabilità medio-scarso per porosità
  -  SP-S    Unità litologica a permeabilità medio scarsa per fratturazione
  -  MP-P    Unità litologica a permeabilità media per porosità
  -  MP-S    Unità litologica a permeabilità media per fratturazione secondaria
  -  AP-P    Unità litologica a permeabilità alta per porosità
  -     Linee di flusso della falda
  -     Linee isofreatiche
  -     Zona di rispetto D. Lgs 152/06 art.94
- 
-  Pozzo antincendio
  -  Pozzo agricolo
  -  Pozzo tittico
  -  Pozzo domestico potabile
  -  Pozzo potabile
  -  Pozzo sconosciuto
  -  Pozzo irriguo
  -  Pozzo igienico
  -  Pozzo domestico
  -  Pozzo industriale
  -  Pozzo domestico irriguo
- 
-     Comparti e/o previsioni urbanistiche con singole schede di fattibilità

